TINGMÄRGID: teed

— · —	Teekaitsevöönd
— — —	Teega külgnev vaba ruum
▨	Maaparandussüsteemi ala, Jämejala I
— - —	Katastriüksuse piir
78408:801:2970	Katastriüksuse tunnus
▨	Projekteeritud sõidutee asfaltbetoonist katend, tüüp 1
▨	Projekteeritud murukivisillutis sõiduteel, "Golfkivi", h=8cm, tüüp 2
▨	Projekteeritud klinkerkivisillutis sõiduteel, h=7,1cm, punane, tüüp 3
▨	Projekteeritud täringukivisillutis, 10x10cm, h=10cm, tüüp 4
▨	Projekteeritud munakivisillutisega juurdepääsuteed, tüüp 5
▨	Projekteeritud graniitkillustikuga pinnatud juurdepääsutee katend, tüüp 6
▨	Projekteeritud jalg- ja jalgrattatee asfaltbetoonist katend, tüüp 7
▨	Projekteeritud klinkerkivisillutis jalgteel, h=5,2cm, punane, tüüp 8
▨	Projekteeritud murukärg (Ecoraster GE50, Sangrit, h=5cm, 33x33x5cm), tüüp 9
▨	Projekteeritud asfaltkate mahasõitudel, tüüp 10
▨	Projekteeritud killustikkate mahasõidul, tüüp 12
▨	Projekteeritud jalgtee betoonkivisillutis h=6cm, tüüp 11
▨	Projekteeritud tugipeenar
—	Projekteeritud muldeserv
▨	Projekteeritud haljasala (murukülv h=5–7cm)
•••••	Projekteeritud tugimüür
—	Projekteeritud katte serv
—	Projekteeritud madaldatud sõidutee äärekivi 150x290 (h=0cm)
—	Projekteeritud sõidutee äärekivi 150x290 (h=10cm)
—	Projekteeritud kõnnitee äärekivi 80x200 (h=0cm)
— · —	Projekteeritud tee telgjoon
- - -	Olemasolev teekattemärgistus
- - -	Projekteeritud teekattemärgistus
●	Projekteeritud liiklusmärgi post
▽ ▽	Projekteeritud liiklusmärk / Olemasolev säilitatav liiklusmärk liiklusmärgi number (suurusgrupp)
● ● ●	Projekteeritud tähispostid: valge/kollane/sinine
◢	Projekteeritud nähtavuskolmnurk 190x7m, liitumisnähtavus liituva tee liiklussagedusel alla 100 sõiduki ööpäevas ja peatee kiirusel 90 km/h
◢	Projekteeritud nähtavuskolmnurk 120x15m, kergliiklustee samatasandilisel lõikumisel sõiduteega ristmike vahelisel alal
◢	Projekteeritud nähtavuskolmnurk 15x15m, kergliiklusteede samatasandilisel lõikumisel
······	Projekteeritud murukülviga kindlustatud peenar
▥	Projekteeritud mulde nõlv
—o—o—	Projekteeritud müratõkkesein
●	Projekteeritud puu
○	Säilitatav puu
●	Projekteeritud vaatluskaev
■	Projekteeritud restkaevu asukoht
— —	Projekteeritud prügikast ja pink / Ümbertõstetav olemasolev pink
●----○	Projekteeritud ümbertõstetav objekt
▨	Projekteeritud poolitatav kaablikaitsetoru 1250N, ø 110
●PA/LPx xx.xx	Puurauk/Löökpenetratsiooni katse nr x Abs. kõrgus xx.xx m
●KPx xx.xx	Kasvupinnase paksuse mõõtmispunkt x Abs. kõrgus xx.xx m
I ▲——————▲ I'	Geoloogilise uuringu lõige nr I
×	Projekteeritud likvideeritav objekt

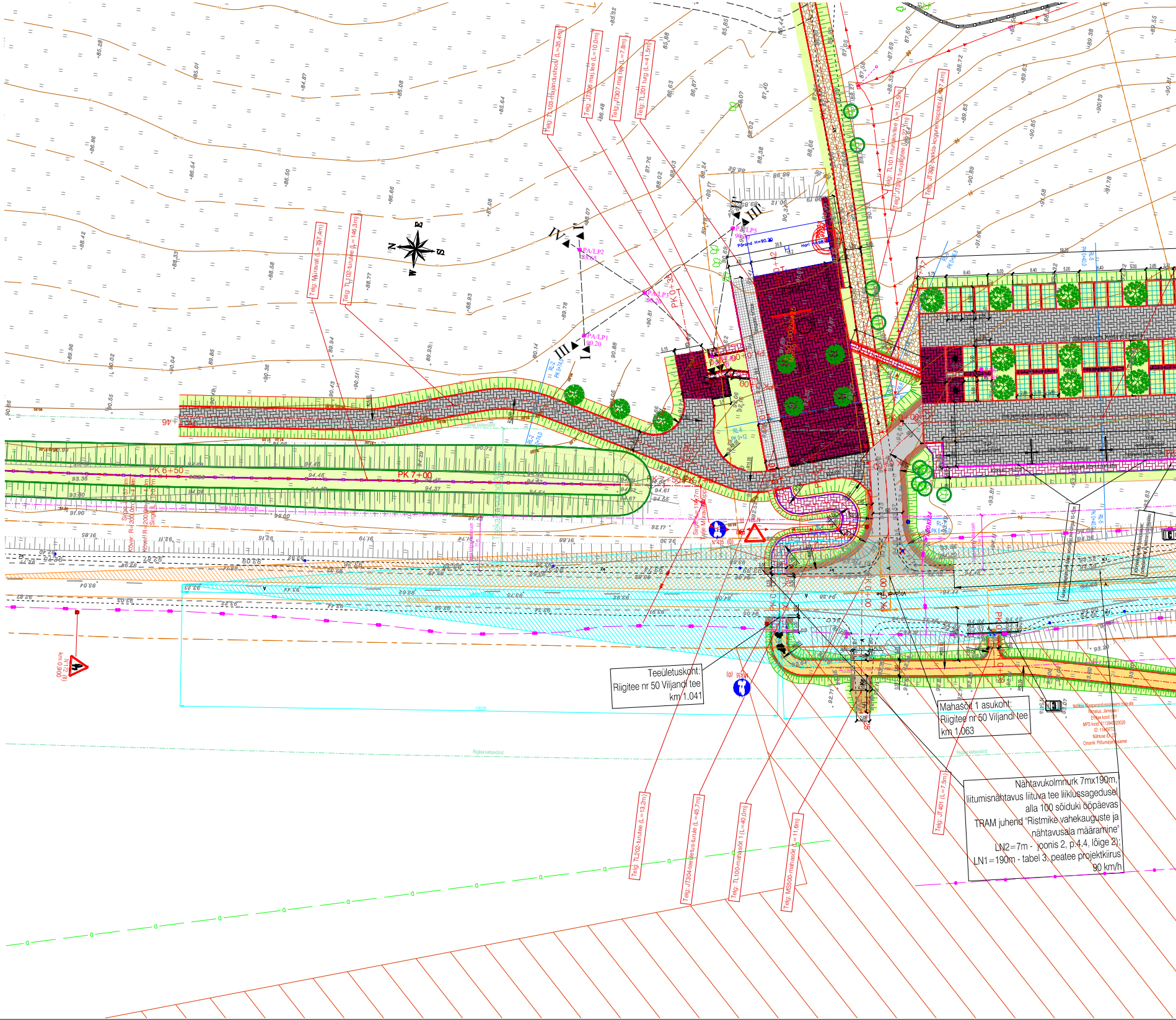
Telg: TL103-majandushoov (L=35,4m)
Telg: JT306 maj.tee (L=10,0m)
Telg: JT307 maj.tee (L=7,8m)
Telg: TL201 turg (L=41,5m)
Telg: TL101 munakivitee (L=125,5m)
Telg: JT301 turujalgtee (L=27,1m)
Telg: JT302-parkla-kogunemisplats (L=37,4m)
Telg: Müravall (L=757,4m)
Telg: TL102-turutee (L=146,3m)
PA/LP1 90.20
PA/LP2 88.65
PA/LP3
PA/LP5 90.30
Põrand H=90.20
Hari H=98.74
PK 6+50
PK 7+00
PK 0+50
Teeületuskoht:
Riigitee nr 50 Viljandi tee
km 1.041
Mahasõit 1 asukoht:
Riigitee nr 50 Viljandi tee
km 1.063
Nähtavukolmnurk 7mx190m,
liitumisnähtavus liituva tee liiklussagedusel
alla 100 sõiduki ööpäevas
TRAM juhend "Ristmike vahekauguste ja
nähtavusala määramine"
LN2=7m - joonis 2, p.4.4, lõige 2);
LN1=190m - tabel 3, peatee projektkiirus
90 km/h
Telg: TL202-turutee (L=13,2m)
Telg: JT304-teeületus-turule (L=45,7m)
Telg: TL100-mahasõit 1 (L=40,0m)
Telg: MS500-mahasõit (L=11,6m)
Telg: JT401 (L=7,5m)
Riigitee kaitsevöönd
N

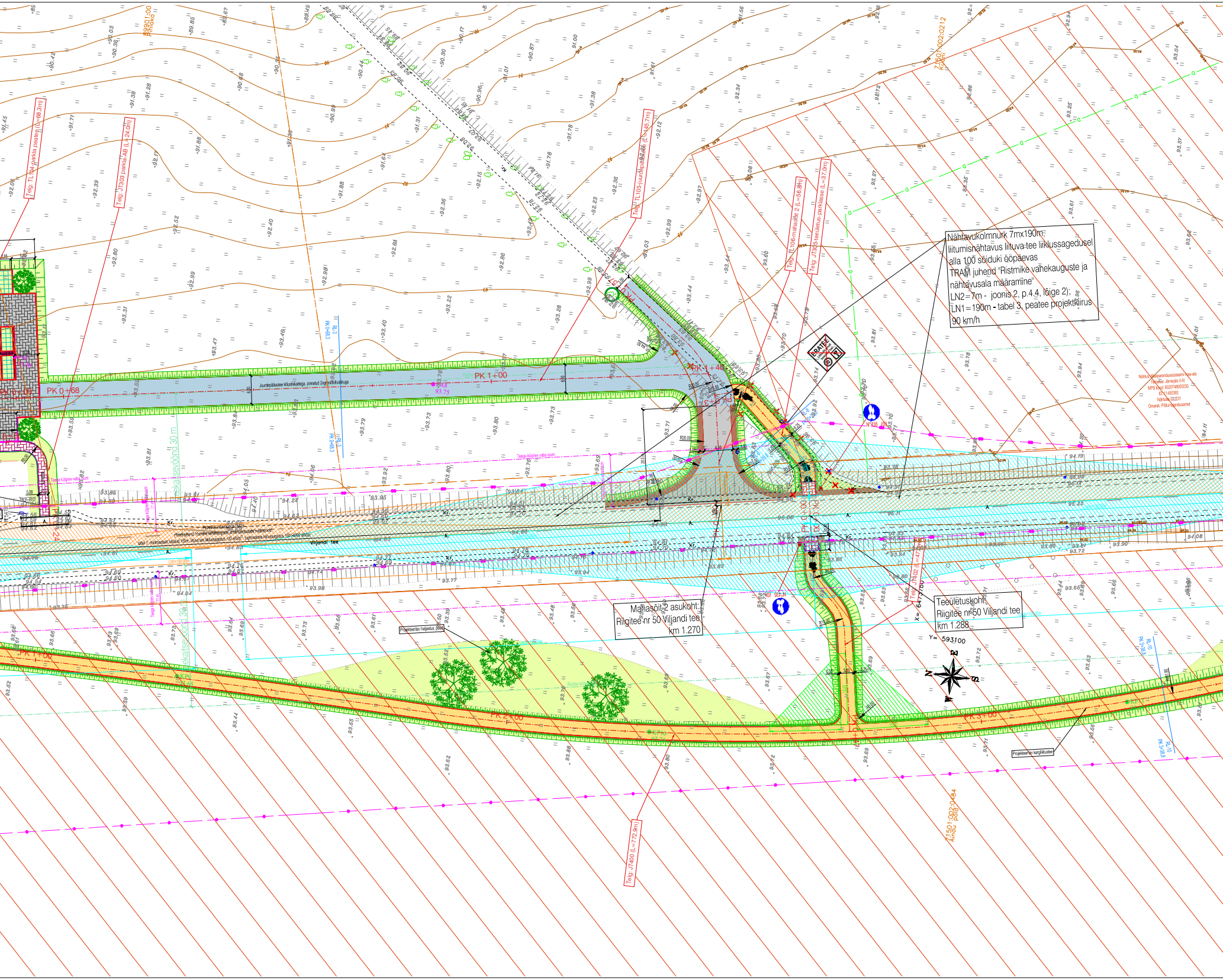
Telg: TL104-parkla peatee (L=68,3m)
Telg: JT303 parkla-AB (L=24,0m)
Telg: TL105-juurdepääsutee (L=145,7m)
Telg: TL106-mahasõit 2 (L=56,8m)
Telg: JT305-teeületus-parklasse (L=37,0m)
Telg: JT402 (L=47
Telg: JT400 (L=772,9m)
PK 0+68
PK 1+00
PK 1+46
PK 1+00
PK 2+00
PK 3+00
Viljandi tee
Kr.
Y= 593100
X= 6473750
Projekteeritav haljastus, põõsad
Projekteeritav kergliiklustee
7501:002:0212
7501:002:0484

Nähtavukolmnurk 7mx190m;
liitumisnähtavus liituva tee liiklussagedusel
alla 100 sõiduki ööpäevas
TRAM juhend "Ristmike vahekauguste ja
nähtavusala määramine"
LN2=7m - joonis 2, p.4.4, lõige 2);
LN1=190m - tabel 3, peatee projektkiirus
90 km/h

Mahasõit 2 asukoht:
Riigitee nr 50 Viljandi tee
km 1.270

Teeületuskoht:
Riigitee nr 50 Viljandi tee
km 1.288

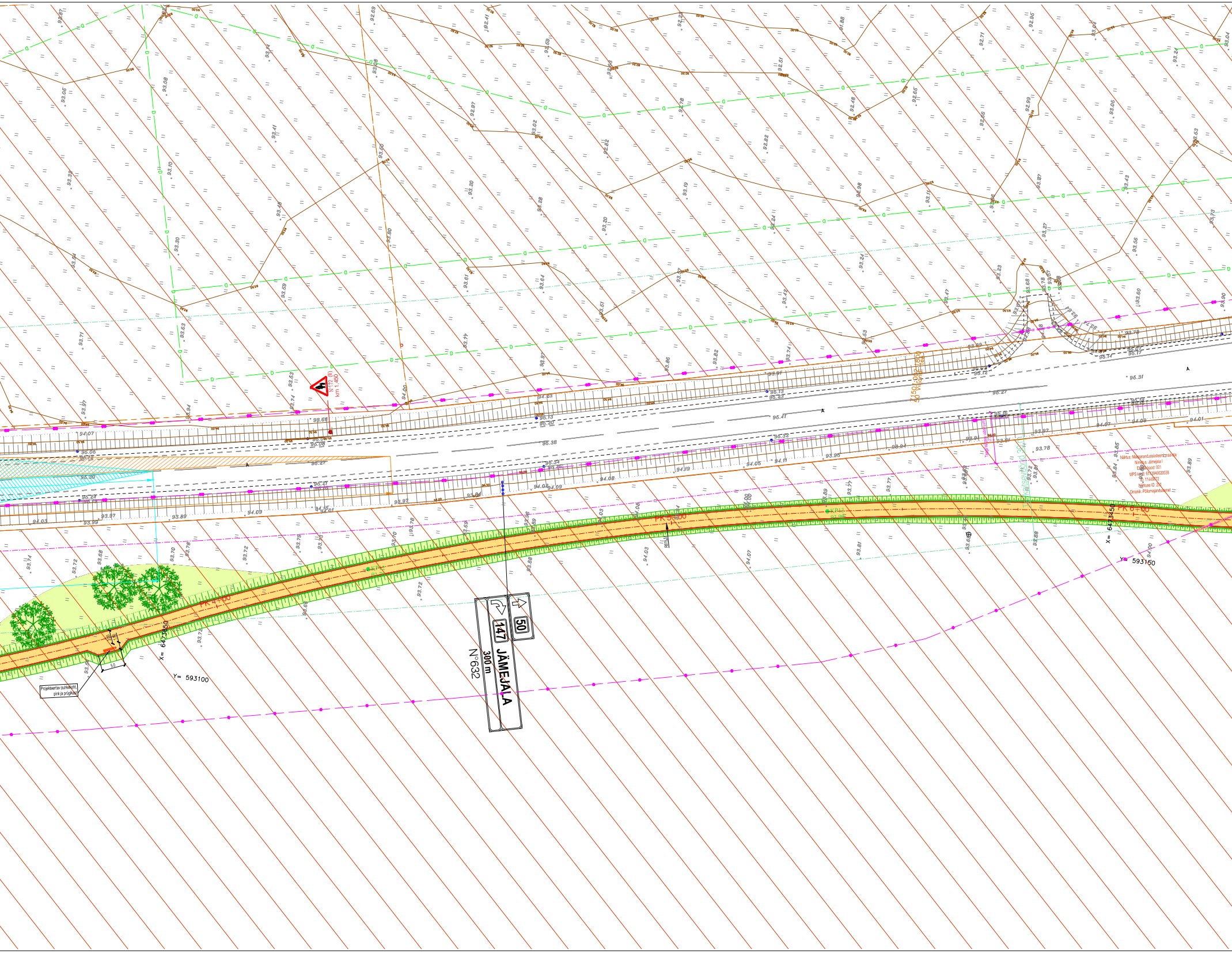
147 JÄMEJALA
300 m
50
N°632
PK 4+00
PK 5+00
PK 6+00
X= 6473350
Y= 593100
X= 6473450
Y= 593150
5.0
Projekteeritav puhkekoht,
pink ja prügikast
Nähtus: Maaparandussüsteemi maa-ala
Nimetus: Jämejala I
Ehitise kood: 001
MPS kood: 6113940020028
ID: 11449772
Nähtuse ID: 251
Omanik: Põllumajandusamet
km 1.450

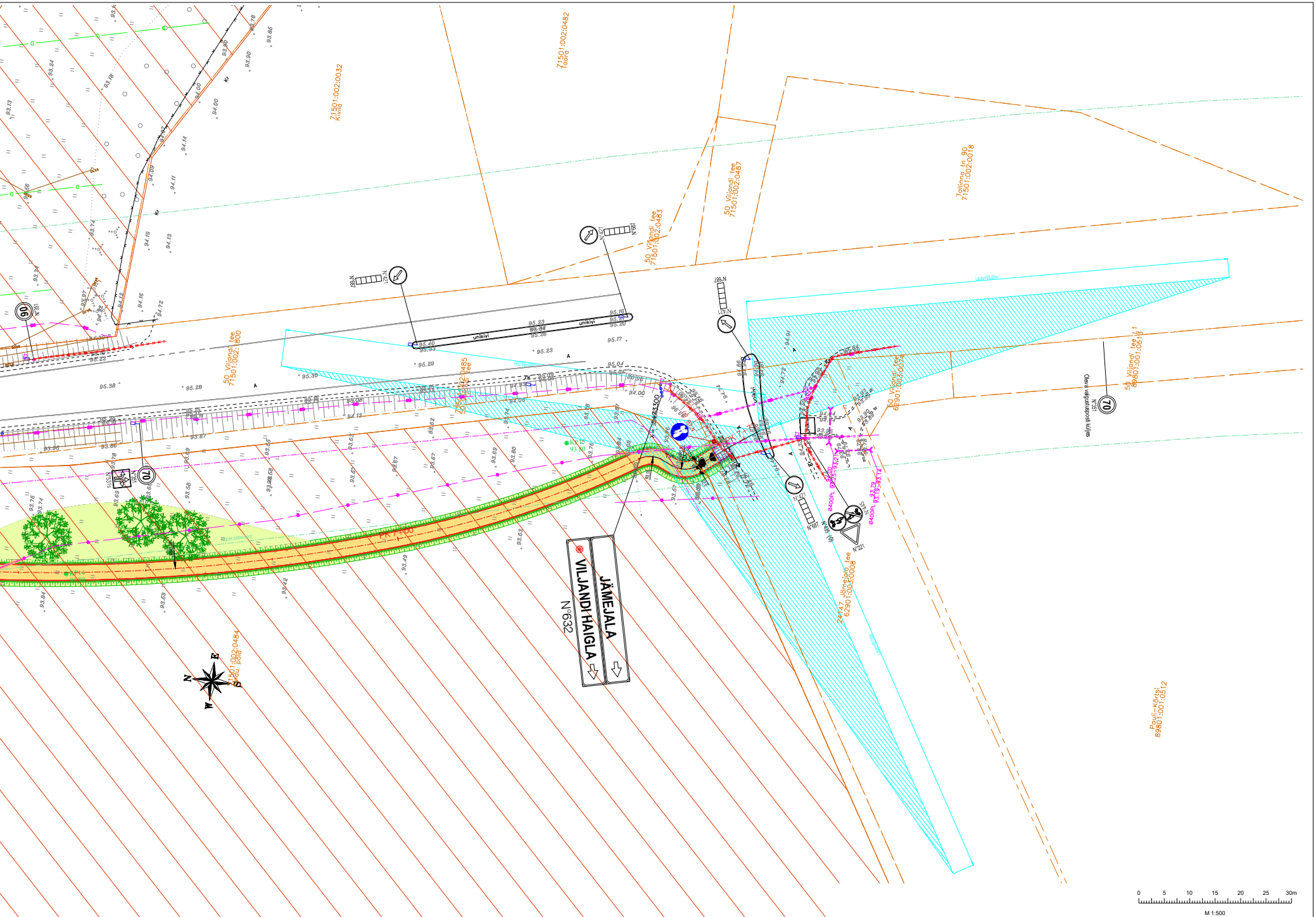
71501:002:0482
Taara
71501:002:0032
Kivila
Tallinna tn 90
71501:002:0018
50 Viljandi tee
71501:002:0487
50 Viljandi tee
71501:002:0483
50 Viljandi tee
71501:002:1800
50 Viljandi tee
62901:003:0074
50 Viljandi tee L1
89801:001:0513
24147 Jämejala tee
62901:003:0008
Pauli-Kärtsi
89801:001:0512
71501:002:0484
Aindu põld
unikivi
Oleva valgustuspost küljes
N°351
70
90
N°421
N°687
N°445
N°221
Ø400PL
PK 71+00
PK 71+73
JÄMEJALA
VILJANDI HAIGLA
N°632
N
E
W
S
0
5
10
15
20
25
30m
M 1:500

Reaalprojekt

Reaalprojekt OÜ
Vabaduse pst 174b
10917 Tallinn
tel +372 608 11 00
www.reaalprojekt.ee
reaalprojekt@reaalprojekt.ee

Töö nimetus: Aindu aiad jalg- ja jalgfrattateede põhiprojekt

Tellija: Oda OÜ

Asukoht: Aindu küla, Viljandi vald, Viljandi maakond

Teedeinsener:	Heljo Rannakivi
Insener:	
Projektijuht:	Taavi Sadam
Abiprojektijuht:	Lauri Lillmann

Fail / Kuupäev: P23119_PP_TL-4-03200_asend-JJT.dwg / 17.01.2025

Joonise nimetus: Asendiplaan ja liikluskorraldus:
JT400, JT401, JT402 jalg- ja jalgrattateed

Mõõtkava: M 1:500

Töö nr	Staadium	Köide; eriosa	Joonise nr
P23119	PP	TL	4-03200